



drejebog, idéhæfte

Danmark - Sverige

Sverige – Finland

Finland – Norge

Norge – Sverige

Sverige – Danmark

Juli – august 2019

Birgit og Ole Gottliebsen

Skynd dig, kom! om føje år
Nordkalotten som Venedig står
som Venedig står

Finland Sverige afstande	Direkte
Aarhus København	306
København Malmø	41
Malmø Stockholm	613
Turku Helsinki	165
Helsinki Poorvo	52
Poorvo Lappenranta	173
Lappenranta Imatra	36
Imatra Punkaharju	82
Punkaharju Savonlinna	36
Savonlinna Kuopio	157
Kuopio Lisalmi	61
Lisalmi Oulu	227
Oulu Ranua (zoo)	160
Ranua Rovaniemi	82
Rovaniemi Sodankylä	128
Sodankylä Vuotso	88
Vuotso Ivalo	71
Ivalo Inari (Enare)	39
Enare Karasjok	116
Total	2633

Karasjok Karesuando	274
Karesuando Jokkmokk	296
Jokkmokk Arvidsjaur	154
Arvidsjaud Vilhelmina	222
Vilhelmina Strömsundsund	365
Strömsundsund Östersund	100
Östersund Mora	310
Mora Karlstad	232
Karlstad Göteborg	263
Göteborg Varberg	74
Grenå Aarhus	62
TOTAL	4985
Det løse efter bilens km tal	1000
Total	5985

Drejebog

Danmark-Sverige-Finland-Norge-Sverige-Danmark

Juli 2019

Kilder: Google – Turen går til Finland – lonely planet Sverige og Finland

Kort:

Nordstedts Sverige 1:250000, Blad 1 til 6

Nordstedts Stockholmskorten 1:25000

freytag&berndt Atokartta Suomi 1:500000

Cappelens kart Nord-Troms og Finnmark

GPS: Garmin, Nüvi 3597 med opdaterede kort.

Nordvest Sjælland

(fødselsdag)

København

Over broen, bropasrabat alt billigere end Helsingør-Helsinborg

Stockholm

Overnatning

Bredäng Camping

Stora Sällskapetets Väg 60127 31 Skärholmen, Sverige

Turku

Overnatning:

Ruissalo Camping

Saarontie 25

20100 turku

Ca. 10 km fra færgeren

Helsinki

Overnatning:

Rastila Camping

Karavaanika tu 4

00980 Helsinki

Tydeligt afmærket på såvel motorveje som tunnelbane

Helsinki er en lille, flot og eksotisk by, hvor du kan opleve de fleste attraktioner til fods. Hop på sporvognslinjerne 2 eller 3, bedre kendt som turistlinjerne, og tag på din egen sightseeingtur rundt i storbyen uden at få trætte fødder.

Nemt at komme rundt: Den kollektive transport i byen er brugervenlig, billig og fragter dig omkring i nærmest hele byen. Vi anbefaler, at du køber et Citypass i mobilappen til HSL, hvor du kan rejse ubegrænset med sporvogn, bus, S-tog og færge i 48 timer for 13,50€ eller i 24 timer for 9,00€. Hvis du har tænkt dig at opleve så mange af Helsinkis attraktioner som muligt i løbet af ferien, kan det svare sig at investere i Helsinki Card, hvor du også får gratis adgang til museer og seværdigheder i området.

Den bedste shopping i Helsinki



Aleksanterinkatu: Den kendte shoppinggade i Helsinki byder på flere designer- og kædebutikker. Foto: Helsinki Marketing

Er du vild med at shoppe, skal du nok få stillet din lyst i Helsinki. Byen har flere indkøbscentre, butikker og markeder, som kan tilfredsstille ethvert shoppingbehov. **Aleksanterinkatu** (bronze indstøbninger af fossiler og planter) og **Esplanadis** betragtes almindeligvis som de bedste shoppinggader, hvor du finder designer- og kædebutikker som Zara, H&M, Samsøe & Samsøe, Tiger of Sweden og Mango.

For den shoppingglade: Hvis du skal på shopping som det første, bør du besøge varemagasinet **Stockmanns**. Vælg og vrug mellem 120 butikker, der er fordelt på 6 etager. Ved fremvisning af pas kan du hente et turist-rabatkort fra Visitor Service, som giver dig 10% rabat på de varer (dog ikke udsalgsvarer), du køber i centeret i løbet af dagen.



Shop i gaderne, i indkøbscentre eller i outlets. Her fra Marimekkos designoutlet. Foto: Jussi Hellsten

Marimekko Factory Outlet

Kirvesmiehenkatu 7

Herttoniemi

Helsinki

For den designinteresserede: I designdistriktet, som ligger midt i centrum af Helsinki, finder du alt fra design- og antikvitetbutikker til tøjbutikker, museer, kunstgallerier og restauranter. Er du vild med design, er områderne **Punavuori**, **Kaartinkaupunki**, **Kamppi** og **Ullanlinna** nogle af de steder, du ikke må gå glip af. Her finder du både mindre kendte designvarer og etablerede mærker som Marimekko og Iittala. Desuden er det nærmest obligatorisk at købe souvenirs med Mumitroldene i Helsinki.

Designmøbler m.m. Artek, Keskuskatu 1 B, 00100 Helsinki, Finland

Oplev den unikke og flotte arkitektur i Helsinki



HELSINKI-KATEDRALEN. Foto: Stephanie Owusu/Nordic Choice Hotels

Senatstorget og Helsinki-katedralen: Den kendte Helsinki-katedral troner højt på Senatstorget/Senaatinori. Senatstorget og katedralen har været med i flere Hollywood-film hvor de har spillet rollen som den russiske by Sankt. Petersburg. Tag turen til Kamppi-kappellet og glem endelig ikke kameraet. Det arkitektoniske mesterværk har en unik, bøjet og blød form lavet af træ.



KAMPPI KAPELL: Tag en pause fra Helsinkis travle bycentrum og slap af i dette unikke kapel. Foto: Stephanie Owusu/Nordic Choice Hotels

Tempeliaukio – “Rock Church”: Den halvt underjordiske kirke er hugget ud af et fjeld og er en af Helsinkis største turistattraktioner. Indvendigt finder du et overdådigt, moderne interiør med et loft af kobbertråd. Du bliver bare nødt til at se det med egne øjne. Vær opmærksom på, at Tempelplassens kirke har skiftende åbningstider, så tjek tiderne på forhånd. Side 35 i turen går.



ROCK CHURCH: Tempelplassens kirke har 180 vertikale vinduesruder, som lukker sollyset ind og giver en både let og luftig stemning. Foto: Helsinki Marketing



LÖYLY: Tre separate saunarum, som tilsammen har plads til 600 personer. Foto: Pekka Keranen

Löyly: Dette er en sauna i moderne design, som ligger på kajen med udsigt over havet. Den finske saunaoplevelse hos Löyly fuldendes med **et bad i havet, uanset årstid**, og bagefter venter der lækker mad og drikke i restauranten. Pak badetøjet og vær med.

Tag en drink på pub-sporvognsbanen SpåraKOFF

SPÅRAKOFF PUB-SPORVOGNSBANE: Rundturen på sporvognen tager ca. 40 minutter. Foto: Julia Kivela

Søger du et særligt twist på transporten, kan vi varmt anbefale en tur på den historiske pub-sporbane SpåraKOFF. Om sommeren kører sporbanen forbi byens største seværdigheder med bartendere, turister og lokale ombord. Nyd en drink og udsigten over Helsinki!

Torvehallen, Wanka Kauppahalle

Vaskepladsen i nærheden af Sibelius

Sibelius Monument

I Sibelius Parken finder du et monument dedikeret til den verdensberømte finske komponist Jean Sibelius. Monumentet er designet af Eila Hiltunen, og er skabt med intentionen om at visualisere hans musik. I dag er monumentet en af Helsinkis mest populære skulpturer og en velkendt turistattraktion.

Soumenlinna

Lidt uden for byen finder du hav fæstningen Soumenlinna, som er med på UNESCOs verdensarvsliste. Soumenlinna er et vigtigt monument inden for militær arkitektur, og er en af de største hav fæstninger i verden. Fæstningen blev bygget i 1748 af Feltmarskal Count Augustin Ehrensvärd på Helsinkis omkringliggende øer nær kystlinjen. Fæstningen har tilknyttet sit eget visitor center, og har desuden både museer og spisesteder. Det er desuden at komme ud på forskellige guidede ture hvor du kan gå mere på opdagelse. Det er let at komme hertil – for det tager ca 15 minutter med færgen, og det koster omkring 9 euro.

Poorvo (Borgå) Old Town



The Porvoo Cathedral prior to the fire in May 2006



Old wooden barns alongside the river

The town is famed for its "Old Town" (*Gamla Stan* in Swedish), a dense medieval street pattern with predominantly wooden houses from the 17th and 18th centuries. The Old Town came close to being demolished in the 19th century by a new urban plan for the city, but the plan was cancelled due to a popular resistance headed by Count Louis Sparre. With the need for growth, a plan was envisioned for a new town built adjacent to the Old Town, following a grid plan, but with houses also built of wood.

The central point of the old town is the medieval, stone and brick Porvoo Cathedral. The cathedral gave its name to the Porvoo Communion, an inter-church agreement between a number of Anglican and Lutheran denominations. The cathedral is reminiscent of similarly aged churches across Finland, such as the Church of St. Lawrence, Vantaa, as they were designed by the same person, the anonymous German architect *Pernajan mestari*. The cathedral was damaged by fire on 29 May 2006; the roof was totally destroyed but the interior is largely intact. A drunken youth had started a fire at the church, unaware of recent tarwork and nearby tar containers, accidentally causing a large conflagration. He was later sentenced to a short prison term and restitutions of 4.3 million euro.^[11]


The red-coloured wooden storage buildings on the riverside are a proposed UNESCO World Heritage Site. The Old Town is a significant source of tourism in the area. Visitors to the capital Helsinki can embark on day trips to visit the older city. The Old Town also hosts various events, such as an annual Christmas market

Hamina



As with many Finnish cities, most of the sights to see are based on the old architecture. Hamina, which was founded in 1653, burnt in 1712 and rebuilt in 1720, offers a wide variety of wooden houses, churches and museums within a walking distance from each other.

1. Hamina Bastion combines old with the modern. As a part of the old fortress built in the 19th century, the bastion was formed in 1998 after extensive renovation work. A total of 58 casemates were modernised with the technology of the present and the bastion field was covered by the largest summer canopy in Europe. In summer, the bastion serves as the ground for large-scale events ranging from the Hamina Tattoo to various concerts, attracting big-name bands like the Scorpions who are to perform at the bastion at the end of July.



Hamina Bastion. Picture: Seppo Sirkka Eastpress/Finland Today

2. One can hear the rustle of the history's wins, while walking in the old centre. At the town museum, negotiations between Catherine the Great, the Empress of Russia, and King Gustav III of Sweden were held in 1783. Today, the museum houses an exhibition of the colourful history of the city in addition to temporary exhibits. (Kadettikoulunkatu 2b)



Tanelinkulma, a group of old houses. Picture: Seppo Sirkka Eastpress/Finland Today

3. St Mary's church and church museum have had its share of destruction and repair. The church was renovated to its present look after the fire of Hamina in 1821. At the altar hangs a big picture of the resurrected Christ. Ecclesiastical items from the 18th century and forward are on display in the museum room in the southern wing of the church. (Pikkuymyräkatu 36)



St. Mary's Church. Picture: Seppo Sirkka Eastpress/Finland Today

4. The **Tanelinkulma House** (1889) is a Swiss-styled wooden town residence, originally of a Russian family, Aladin. The building houses the coffee house and bakery Huovila, which offers a variety of creative pastries from faces to pumpkins and flowers. (Fredrikinkatu 1)

5. The **Garrison Club** (1863) takes one right back to the Mother Russia with its red brick architecture with a history as the Officers' Club. Today, it houses a restaurant serving smoked pork tenderloin to sherry herring. (Kadettikoulunkatu 3)

6. Ruutikellari Gallery (1785), an old communications centre and gas protection facility during the wars, is a present-day art gallery and meeting facility. A Japanese-style park adorns the yard.

7. The Town Hall (1798), with its tower of neoclassical style from the 1840s has housed a bank, shops, the police department and the main guard of the fortress. The middle floor is for festive use and serves as the town council's meeting facility.



The Town Hall. Picture: Seppo Sirkka Eastpress/Finland Today

Main sights

- **Town Hall:** Originally built in 1798, it was renovated by Carl Ludvig Engel in 1840.
- **Reserve Officer School:** The site which trains reserve officers in the Army Academy of the Finnish Army
- **Town Museum:** It is located in a building where King Gustav III of Sweden and Empress Catherine II of Russia met in 1783.^[12]
- **Shopkeeper's Museum**
- **Google Data Center:** (former Stora Enso pulp factory)
- **Hamina Fortress:** Built in the 18th century, it is one of the star forts in Finland. The corners of the fortress form six bastions, named after towns in Finland. The Central Bastion was added at the end of the 18th century, and is currently used for cultural events.

Churches

- **St. Mary's Church**, previously known as **Vehkalahti Church**, is the oldest building in Kymenlaakso. It was originally built in the Middle Ages, but it was burnt in 1821 and the current neoclassical exterior is designed by Carl Ludvig Engel and completed in 1828. The church has a museum dedicated to the church life from the 18th century onwards.^{[13][14]}
 - **St. John's Church**, formerly known as **Hamina Church**, was built between 1841-1843. It was designed by Carl Ludvig Engel in the neoclassical style.^[15]
 - **Church of St. Peter and St. Paul**, the Orthodox church in Hamina, was built in 1837. It was designed by Italian-French architect Louis Visconti. The architecture of the church is combination of neoclassical and Byzantine elements.^[16]
 -
 - **Gallery**
-



The orthodox church of Peter and Paul



The old fortress



Central bastion of the fortress

-



Tanelinkulma

-



The flag tower, the only remaining part of the Helsinki bastion

-



Pikkuympyräkatu; "The Little Circle Street"

Lappeenranta

Overnatning

Huhtiniemi Camping

Kuusimäenkatu 16

53810 Lappeenranta

Finland

Tourism



Autumn in Lappeenranta

Lappeenranta is known as a summer city, mostly due to its closeness to the Lake Saimaa. Europe's 4th largest lake. The eponymous GoSaimaa (www.gosaimaa.com) provides all the touristic activities in the area. In addition, its inland location means that summers tend to be warmer and winters colder than along the coastal areas.

Lappeenranta does have a healthy winter tourism industry. Various cabins around Lake Saimaa, as well as numerous snowmobiles, Nordic skating, floating in the river, reindeer rides, paragliding, skiing and sledding tracks draw a fair number of winter visitors.

The proximity of the Russian border is increasingly evident in the number of Russian tourists visiting the city. In fact, Lappeenranta is closer (195 km or 121 miles) to Saint Petersburg than Helsinki, the capital of Finland (220 km or 140 miles). The presence of Russian tourists is noticeable by the many Russian registered cars on the streets and the use of Cyrillic letters in signs of some shops.^{*[citation needed]*}

Places and events

- **The old fortress**, with a number of museums, cafés and **the oldest Russian Orthodox** church in Finland.^[citation needed]
- St. Mary's Church of Lappee, an 18th-century wooden church in the center of the city.
- The harbour area, with cruises to Vyborg and the nearby Saimaa Canal.
- The central market place, where you can enjoy the local specialities, such as meat pies known as "Atomi" (atom) or "Vety" (hydrogen).
- The biggest sand castle in Finland is built next to Port of Lappeenranta every summer.^[19]

Image gallery

•



Lappeenranta harbour

•



Town Hall

•



Lappeenranta University of Technology

•



Kauppakatu street

•



Port of Lappeenranta by day

Imatra

Overnatning

Vuoksen Lautturi Oy

Kotipolku 4

55120 Imatra
Finland

The town is primarily known for the Imatrankoski Rapids, the largest rapids in Europe, and Kruununpuisto Park, Finland's oldest national park. Planning a visit to Imatra? View our list of top **tourist attractions** in **Imatra**.

- **1 Imatrankoski Rapids.** These rapids are Finland's first ever tourist attraction. The Russian Empress Catherine the Great and her retinue visited the rapids in 1772. Next to the rapids is hotel resembling a medieval knight's castle - the Imatran Valtionhotelli. The original name of the hotel was Grand Hotel Cascade d'Imatra.
- **2 Kruununpuisto Park.** The oldest nature park in Finland, occupying the area around the Imatrankoski Rapids, was founded in 1842 by order of Tsar Nicholas I.
- **3 Church of the Three Crosses** (Kolmen ristin kirkko) (in Vuoksenniska district). Open: 1 Sep - 31 May daily 10:00-15:00, 1 Jun - 31 Aug daily 09:00-20:00.
- **Spørg på vandfalds tider, aften**

Punkaharju

Finnish Forest Museum Lusto and the [Finnish Forest Research Institute](#) are located in Punkaharju, which hosts a research forest park open for visitors. In the park some of the tallest trees in the whole Finland can be found, for example pines in the height of 40 metres (130 ft).

Punkaharju ridge is a famous national landscape protected by a national reserve. Afmærket, vest for byen, syd for moderne vej.



Savonlinna

Overnatning
Vuohimäki Camping
Pärnäläntie 21
57600 Savonlinna

Savonlinna's summer is packed full of things to do, and summertime holidays are very popular in our area. During the summer, you can explore the forests, or travel Lake Saimaa by boat or canoe. You can go fishing, ride horses or play golf on the shores of the Lake.

In Savonlinna town, you can experience the Savonlinna Opera Festival at Olavinlinna medieval castle, and at Punkaharju you can visit the national Finnish Forest Museum Lusto. During the summer, Savonlinna is lively and summer travel is active.

Savonlinna awakens in the summer. The marketplace by the harbour bustles with people, and in the old part of town little boutiques and restaurants are filled with summer visitors. Come and experience the summer energy of Savonlinna!

The most notable attraction in Savonlinna is the **Olavinlinna castle**, a 15th-century castle built on an island. Near the castle is also the city museum. Some other attractions include the forest museum [Lusto](#) in the village of Punkaharju, and the [Kerimäki Church](#) in the neighboring village of Kerimäki, which is the largest wooden church in the world.

Linnansaari – ferskvandssæler – bestanden er ikke stor, så muligheden for at se sæler, efterladt i søen efter sidste istid er nok ikke stor.

Kuopio



On a nearby ridge overlooking Kuopio is **the Puijo observation tower** and it offers some of the best lake views in Finland. Located in the heart of the Savo district, this delightful city boasts its own distinct dialect and is also home to the Finnish Orthodox Church, the country's official religion.

During the summer, Kuopio has a number of restaurant terraces down by the harbour from which you can watch steam boats chugging about on the water. Enjoying an evening cruise on a passenger steamer departing from Kuopio's harbour is a quintessential Finnish summer experience.

The Puijo Tower, topped with a restaurant, offers fabulous views of the surrounding lake district. It is also the starting point for good summer trekking trails and ski routes in winter.

The market alley of Pikku-Pietari is a hidden treasure of Kuopio, situated in idyllic old stables just a few paces away from the market square.

The log building includes a cafe, with its own terrace, charming shops which sell hand-made items and gifts, antiques and rural furniture. Hatsalankatu 24, Kuopio

Flyttet hertil fra Iisalmi: One of the most important historical sites in the town is the **Karelian Orthodox Cultural Centre**, which allows visitors to admire the frescoes, stained glass, statues, icons, and tsasounas which remained after the war.

Iisalmi

Overnatning

Koljonvirta

Ylemmäisentie 6

74160 Iisalmi

One of the most important historical sites in the town is the Karelian Orthodox Cultural Centre, which allows visitors to admire the frescoes, stained glass, statues, icons, and tsasounas which remained after the war. **Flyttet til Kuopio!**

Nearby, you'll find the Church of St. Elijah which features paintings that cover almost 450 square metres, and are unique in Northern Europe.

Iisalmi has other unique attractions, like the Runni Health Spa, which has the historic wooden channel of Saarikoski, and the Neulatammi natural massage streams, and the **Olvi brewery** – the last great Finnish brewery which hasn't been bought out by a major international corporation. The Iisalmi Cultural Centre, The Local History and Culture Museum, the Juhani Aho Museum, the Church Museum, and the Nature Museum are all worth visiting, and between them give a fine overview of the history of the region and its most important citizens.

Located as it is at the meeting point of two large lake systems, Iisalmi is a haven for those who love the water in summer, and in winter the region boasts 200km of ski trails, and trails for snowmobiles. Although Paloisvuori Ski Resort is quite small, it does have some great tobogganing hills alongside the two main ski slopes, and is perfect for beginners. Not far from the town you'll find the Talaskangas Nature Reserve with over 12km of incredible trails through its marvelous scenery, and resident birds like owls, capercaillies, and woodpeckers, and mammals such as flying squirrels, wolves, bears, and even lynx. Or visit the Tiilikajärvi National Park, known for its sandy beaches, nature trails, and canoeing and kayaking options.

Nearby is the town of Sonkajärvi, which was once best known for the fine stone church there, but has recently gained an international reputation as the home of the World Wife Carrying Championships, one of the best

humoured competitions held anywhere, and one which attracts more and more couples from across the globe every year.

Finally, no visit to this town would be complete without a visit to arguably the world's smallest restaurant, although getting a table might be just a little bit difficult!

Oulu

Overnatning

Nallikari Lomakylä

Holyday Village

Leiritie 10

90510 Oulu

- Tietomaa, a science center with over 150 exhibits
- The Rapids Center, the area in the estuary of the Oulu river consisting of small islands connected with bridges and fountains in the middle of the river, and including a housing area of building blocks planned by Alvar Aalto
- The Market Square with the City Library, the City Theatre and old salt and tar storehouses
- Hupisaaret Islands, a large park area located in the estuary of the Oulu river
- The F. M. Franzen memorial
- The Koitelinkoski rapids
- The Northern Ostrobothnia museum
- The Pateniemi Sawmill Museum
- The Vehicle Museum
- The University of Oulu Botanical Gardens (situated in Linnanmaa)
- The Arctic Gallery
- Technopolis, the technology village
- Turkansaari (historical open-air museum)

Ranua

Overnatning:

Ranua Zoo Camping

Leirintäalueentie 5

Ranua Wildlife Park ([Finnish: *Ranuan eläinpuisto*](#), better known as Ranua Zoo) is a zoo that opened in 1983 in the municipality of [Ranua](#), [Lapland](#), [Finland](#). It is the northernmost zoo in Finland and the second in the world.^[2] The zoo's animals consist of approximately 50 wild animal species and 200 individuals, including top predators such as [lynx](#), [brown bears](#) and [wolves](#) but also [European moose](#) and [deers](#).^[3] The zoo has Finland's only [polar bears](#) in artificial snow.

The Ranua Wildlife Park is an accredited member of the [European Association of Zoos and Aquaria](#) (EAZA).
Campingplads i området.

Rovaniemi

Rovaniemis mest kendte seværdigheder er Jätkänkynttilä broen, med dens evige flamme over Kemijoki floden, **Arktikum** Huset, som rejser sig ud af bredden af på Ounasjoki floden, Rådhuset, Lappia Huset, der fungerer som teater, koncertsal og kongrescenter, og biblioteket.

Det hævdes at være her Julemanden har sit hjem^{[1][2][3]}, Julemandens Landsby og Santapark, ligger 8 km nord for centrum. Rovaniemi er også hjemsted for verdens nordligste McDonald's restaurant. Arktikum er et meget dækkende museum over Finlands arktiske region.

Julemanden: Hovedvej E75, Joulumaantie 1, Napapiiri – gratis adgang åben 9-18.

Sodankylä

Overnatning

Camping Nilimella

Kelukoskentie 5

99600 Sodankylä

- [Luosto](#) – a hill home to the only open amethyst mine in Europe
- [Pappilanniemi walking trail](#)

The old church

The old church is one of the oldest churches in Lapland. The church was built in 1689 for the people of Middle Lapland. It was restored in 1926, and the shingles and the boarding were re-done between 1991 and 1995 by the National Board of Antiquities and Historical Monuments. The church is still open at summer time.

The statue "A reindeer and a Lapp"

Sculptor [Ensio Seppänen](#) designed this statue in 1970, located in the center of Sodankylä. The bronze statue presents reindeer husbandry, which still is one of the most important trades in Sodankylä.

Tankavaara Gold Museum

The International Gold Museum presents the history of Finnish gold, as well as the history of the world's major gold rushes. A display called Golden world, tells the story of gold in more than 20 countries. The outdoor museum is housed within several historic buildings and the courtyard is decorated with a large bronze statue of a gold prospector, by the artist professor [Ensio Seppänen](#). The museum's stone and mineral collection has more than 2500 samples on display from around the world.

Vuotso

Samer landsby

Sompio souvenirbutik. Interessant samerkvinde driver butikken. Laver selv alle souverirs. Talvallammentie 3.

Ivalo

Vintersport og det er så det

Inari (Enare)

Overnatning

Uruniemi Camping

Uruniementie 7

99870 Inari

- [Hammastunturi Wilderness Area](#)
- [Ivalo River](#)
- [Lemmenjoki National Park](#)
- [Siida, Sámi Museum and Northern Lapland Nature Centre](#)
- [Otsamo fell](#)
- [Urho Kekkonen National Park](#)

Siida - Sami Museum and Northern Lapland Nature Centre



phone. +358 400 898 212

fax 016 671 486

siida@samimuseum.fi

<http://www.siida.fi>
Inarintie 46, 99870 Inari

Siida Sami Museum and Northern Lapland Nature Centre is located in the parish village of Inari by Lake Inarijärvi along Highway 4.

Via its exhibitions, Siida offers an adventurous information package, organized around the northern annual rhythm, and paralleling northern nature and the life of Sami Lapps. The spectacular nature and cultural photos, videos, flora and fauna dioramas, the acoustic world and genuine items give the visitor a chance to shift from summer to winter, from present to past. The main exhibition are completed by varying cultural historical, nature and art exhibitions. In Siida, you are served by restaurant Sarrit, specialized in local reindeer, fish and game dishes. On Wednesdays, a transfer has been organized between Saariselkä and Siida . Ask hotel reception or tourist info for schedules. Further information on the exhibitions, opening hours and entrance fees in our website.

Contact Information and tickets: +358 (0)400 898 212, fax +358 (0)205 64 7750 [siida\(at\)samimuseum](mailto:siida@samimuseum)

Sami Cultural Centre Sajos

The Sami Cultural Centre Sajos, located on the shores of the Juutuanjoki River, is the administrative and cultural centre of the Finnish Sami people. Sajos is an interesting, dynamic, multicultural venue. Sajos is also a congress centre and meeting venue.

One of the oldest buildings in northern Lapland, **Pielpajärvi Wilderness Church** (Pielpjärven erämaakirkko) was built in 1760 after the Christianization of the local people on the site of an old Sami winter village. Though still to this day, a principally migratory population known for coexistence alongside the herding of reindeer, the Sami people eventually abandoned their winter church at Pielpajärvi after troubles in procuring a priest for their services resulted in ceremonies to satisfy the devout lasting upwards of a week or more.

The main center of worship for the Sami people's believers was moved into the town of Inari itself for this highly practical reason, yet the old church remains standing in the silent depths of the north Lapland woods like a specter of an immutable spiritual past. Today, the church sits largely abandoned, surrounded by the forests of the Arctic Circle. It is used only one day each year, for a lone midsummer ceremony taking place at the site.

Upon approach, it's remarkable in what excellent condition the traditional interlocking woodwork of the church's exterior remains. Though at first glance it will appear as if the church is perpetually closed to visitors, the opposite is in fact true; a gentle tug of its door opens the darkened interior, allowing for reverential exploration in one's own time.

Electricity is nonexistent, so a darkness from the forest seeping into the interior can be expected. Beyond treating the hallowed place with its proper respect, the key rule to keep in mind is to close the door upon exiting, thereby sealing out the elements and preserving Pielpajärvi for generations to come.

Know Before You Go

The easiest way to reach the church is to hike from Inari village. The starting point of the trail is the Sarviniementie parking area, which is about 3km northeast of the Siida museum. From the parking area it's about a 5km hike through the woods to the church (route is marked with occasional signposts and more frequent red stakes). An alternative is to take the boat tour out to Ukko Island. After the stop at the island, when you're on the way back to Inari, ask the pilot to drop you off in Pielpavuono Bay (whether he'll be able to do this depends on the weather). From the bay, you can hike through the woods to the church (the route is also marked with red stakes), and from the church back to Inari village.
Inari sami church side 340.

Karigasniemi (Northern Sami: *Gáregasnjárga*) is a village in the municipality of Utsjoki in Finland. It lies at the foot of Mount Ailigás.

The village is situated on the border between Norway and Finland 18 kilometres (11 mi) south-east of the Norwegian village of Karasjok. It lies on the banks of the river Inarjoki (Anarjohka), which, downstream of Karigasniemi, joins the river Karasjohka to form the famous salmon fishing river Tana.

Karigasniemi lies on the road between the Finnish town of Ivalo and Lakselv in Norway. The Red Line bus between Ivalo and Lakselv makes a 15 minutes' stop in front of the *Kalastajan Majatalo* (Fisherman's Inn).

Karigasniemi is home to about 300 people, of which more than half are Sámi. There are three shops, two petrol stations and five bars and restaurants, mostly because of a lot of border traffic from the Norwegian side. There is also a post office, a school and a small health care center in the village.

Karasjok

Karasjok ligger i hjertet af det norske Lapland, 18 kilometer fra grænsen til Finland, og er et naturligt stoppested på rejsen til Nordkap. Den nærmeste lufthavn er Lakselv Lufthavn Banak, en times køretur fra Karasjok (74 kilometer).

Rendrift

Som en naturlig forlængelse af ældgamle traditioner for jagt og fiskeri, spiller rendrift stadigvæk en stor rolle i de samiske områder. I Karasjok er omkring 18 procent af befolkningen på en eller anden måde involveret i rendrift. Resten af befolkningen arbejder med jordbrug, turisme, service, stat og kommune, samiske institutioner eller samisk håndværk - duodji.

Samiske institutioner

Flere af de vigtigste samiske institutioner, herunder Sametinget, De Samiske Samlinger og Sami Kunstnercenter, ligger i Karasjok. Oplev den samiske kultur og historie i den samiske temapark Sapmi Park. Karasjok byder på eventyr og mange spændende aktiviteter i smukke omgivelser.

Sametinget er formet som en lavu, der er gratis omvisninger, side 175 turen går til Norge. Turistinfo, Leavnnjageaidu 7.

Sapmi Park - en samisk kulturpark

Leavnnjageaidnu 1
9730 Karasjok

Møt samisk kultur, historie og mytologi på en engasjerende, lærerik og underholdende måde.

I den Samiske kulturparken får du opleve: Stálubákti - det magiske teater. Siida - samiske boplasser med reinsdyr og en levende presentasjon av tradisjonell samisk liv. Butikk med samisk handkraft

Åpningstider;

02.01-29.05/31.08-31.12 mandag - fredag 0900 -1600

01.06-07.06/17.08-30.08 alle dager 0900 -1600

08.06-16.08 alle dager 0900-1600

Kautokaino

Juhls Silver Gallery
Galaniituluodda
9520 Kautokeino



Kautokeino (help·info) (Norwegian) or **Guovdageaidnu** (Northern Sami) (also: Finnish: *Koutokeino* and Kven: *Koutokeino*) is a municipality in Finnmark county, Norway.

Suohpatjavri natur og kultur sti 4,5 km, side 174 i turen til Norge

Karesuando

Overnatning

Karesuando Camping

Laestadiusvägen 185

98016 Karesuando

Vita Huset

Bygde- och krigsmuseum



Länsmansgården är byggd 1888 och kallas Vita Huset. Landsfiskalen har bott i gården ända fram till 1965. Till gården hör även en flygelbyggnad och bastu som har använts som avlusningsbastu under evakueringsåren 1944-45. Hembygdsföreningen har fått disponera byggnaden sedan 1966 och har nyligen restaurerats i fyrtiotalstil. Själva byggnaden, bruksföremålen, skrifter och bilder ger den bästa möjligheten att förstå hur dåtidens levnadssätt och kultur påverkade och formade människan i lappmarken.



På gården finns en minnessten som restes 1995 för att hedra Norges reservpolisgrupp Bryhn, som kom till Karesuando 1945 för att genomföra uppdraget att upprätta transportvägar till Kautokeino, där norska reservpoliser skulle förses med livsmedel och material samt att med kort varsel kunna rycka in i Norge längs Skibottendalen.

Museet visar även hur andra världskriget berörde människorna i Karesuando.

Här möter du Norges havsfiskekultur, samernas säregna kultur samt finska och svenska Tornedalskulturer.

I Vita Huset finns:

- 450 bruksföremål
- unik fotosamling
- berättelser från bygden
- före detta länsmansgården
- gammaldags byggnadskonst
- Norges krigspolisgruppens verksamhet
- café i museimiljö
- herrgårdsliknande möteslokal i hjärtat av lappmarken
- guidade visningar av museet året om - bokningar 0981-201 70


Övre Soppero

Sopperogården/Den gode herdens kyrka

Kyrkobyggnaden med sidolokaler har tidigare tjänat som stadsdelskyrka i Drottninghög, Helsingborg. Den inhandlades och revs i sektioner för att sedan lastas på åtta långtradar och fraktas från Helsingborg i Skåne till Övre Soppero i nordligaste Lappland.

Altardelen av kyrkan är inspirerat och hämtat från den nordskandinaviska kulturen/naturen.

Själva hotellet/vandrarhemmet på den undre våningen är inredd som en liten stad med små gränder. Man kan bo i korgmakarhuset, timmermanshuset osv.



Resturangdelen har en specialmeny som innehåller rätter som är baserade på råvaror från trakten, samt den samiska matkulturen. Ex. fjällfisk- och renköttsträtter.



Filus gamla gård

En fin gammal norrlänsk bondgård vid Lainioälvens strand. Nu för tiden är huset renoverat och används som ett turistcenter av äventyrsföretaget Min Eallin. Företaget har inte bara renoverat gården utan också byggt till traditonella, enligt den gamla samiska byggkonsten, torvkåtor, och en riktigt fin norrlänsk bastu.

Malmberget/Gällivare

Malmberget Gruvsamhälle i Gällivare kommun som växte upp på 1800-talet i samband med att järnvägen byggdes och man kunde börja bryta malm i stor skala. Idag är man nere på 815 meter under jord och bryter malm. Gropen - ett gammalt dagbrott som delar tätorten Malmberget i två delar, bildades då man övergick från dagbrott till underjordsbrytning. Då var man tvungen att avlägsna stora jordmassor genom sprängning. Bebyggelse och vägar i området har rivits p g a rasrisk. Den är i dag 250 meter djup och kan beskådas från utkikstorn intill Kåkstan. Kåkstan och Malmbergets Gruvmuseum visar hur livet

Välkommen till underjordsgruvan LKAB Få platser i världen erbjuder möjligheten att besöka en gruva i full drift. Men vi tar dig ner till Malmbergsgruvans hjärta, en av världens största underjordsgruva. Bussen tar oss runt i över 4 mil av det gigantiska vägnät som finns i gruvan och besöker en av de 10 malmkroppar som har mer än en 100-årig historia. Besökets höjdpunkt finns mer än 1000 meter under jord.

Aitikgruvan Europas största koppargruva och Sveriges största guldgruva. Följ med på en guidad tur ner i dagbrottet och var med om att se de gigantiska truckarna från första parkett. Definitivt värt ett besök!

Porjus

Gamla kraftstation



Besök Pionjärverket i Porjus och upplev hur vatten blir till el. En energifylld upplevelse kryddad med kraft och spänning. Visningar dagligen under sommarsäsongen 15 juni-15 augusti.

Här finns även Porjus Expo en utställning av gamla bilder från uppbyggnaden av Porjus

Harsprångets samhälle



Detta samhälle började byggas upp 1946 för anläggandet av Harsprångets kraftstation. Som mest bodde ca 2000 personer här. 1985 var samhället helt rivet och utplånat

Idag har samhället fått tillbaka sina vägskyltar

Passa på att ta en titt på Harsprångefallet, där vattnet en gång i tiden forsade fram. Ett canyonliknande område i Luleälven. Då når den klassiska utkiksplatsen via en 300 m lång stig från E45.



Porjusbergets strövområde

Storslagen utsikt, ett mindre urskogsområde och kanske en av Sveriges äldsta tallar.

Väl värd en promenad.

Thunborgs Viltaffär



Kanske en av de sista av sin sort. Detta är en mycket speciell souvenirshop, här finns allt. Ta dig tid att botanisera. Du kan även köpa delikatesser av ren, fågel och fisk tillredda på traditionellt sätt, vilket blir en smakupplevelse utöver det vanliga.

Jokkmokk

Overnatning
Artic Camp Jokkmokk
Notudden
96222 Jokkmokk

Gamla kyrkan



Beskrivning

Kyrkan är en åttakantig timmerkyrka som invigdes 1753. Under en brand 1972 totalförstördes kyrkan. Kyrkan rekonstruerades och återinvigdes 1976.

I den nuvarande kyrkan är inredningen modern och arkitekt var Herbert Juhlin. Korset, ljuskronan och psalmtavlan har tillverkats av virke som tillvaratagits av kvarblivna stockar från den eldhärjade kyrkan.

Kyrkan är öppen för besökare sommartid samt under vintermarknaden.

Åtjte Svenskt Fjäll- och Samemuseum



Beskrivning

Åtjte är huvudmuseum för den samiska kulturen, specialmuseum för fjällkedjans natur och kultur och ett informationscentrum för fjällturisten.

Jokkmokk, inkörsporten till den lappländska fjällvärlden, ligger i skogslandet, där samerna levt sedan urminnes tider. Här har gruvbrytning pågått sedan 1600-talet och vattenkraften dramatiskt byggts ut under hela förra seklet. Här har skogsbruket exploaterat de sista större orörda skogarna. Men här finns också Laponia, Lapplands världsarv.

Åtjte berättar om människan i sin miljö om natur och kultur i ett ekologiskt helhetsperspektiv.

Museet har tre uppgifter att arbeta med:

- fjällregionens natur och kultur
- den samiska kulturen
- fjällinformation för turister

Åjttes geografiska verksamhetsområde täcker hela fjällregionen och det traditionella samiska bosättningsområdet från riksgränsen i väster och ner i skogslandet, 1 000 km från söder till norr.

Beskrivning

Runda av kvällen med ett besök på berget Storknabben, från vilket ni har en vidunderlig utsikt över Jokkmokk med omnejd. Under sommaren är det en bra plats att se midnattssolen på.

Följ Jokkmokk Jokes väg 2 km. Promenera längs grusvägen till parkeringen, gå därefter cirka 100 meter uppför backen.

Arvidsjaur

Overnatning

Camp Gielas
Järnvägsgatan11
93334 Arvidsjaur



Arvidsjaur's Kyrka

I Storgatans ena ände står Arvidsjaur's kyrka. Med sin arkitektur och omkringliggande kyrkogård, inbjuder den till stillhet och eftertanke. Kyrkan invigdes 1903 och utgör den femte kyrkan i Arvidsjaur. På 50- talet renoverades den och Ivar Hjertkvists altarmålning ersatte altarfönstret. Kyrkan upplevs nästan kvadratisk eftersom långhuset är så brett, och trots att 750 personer ryms så finns en närhet tack vare läktarna. Du kan gå in och tända ett ljus, skriva en bön eller sitta en stund. Kyrkan är öppen under gudstjänst och kontorstid. Extra långa öppettider under sommaren!



Ångtåg

I Arvidsjaur rullar ännu de gamla ångtågen på Inlandsbanan under sommaren med gamla personvagnar från 1930-talet.

En uppskattad kvällsaktivitet för hela familjen. Arvidsjaur - Slagnäs t/r fredagar och lördagar från mitten av Juli till mitten av Augusti. Avgång 17.45, återkomst ca 22.00. Stopp vid Storavans strand för bad och korvgrillning. Medföljande restaurangvagn med fullständiga rättigheter. Ingen platsbokning annat än för större grupper.

Gamla Prästgården



-
-



Hembygdsmuseet Gamla Prästgården

Hemslöjd, kaffeservering med hembakat, våfflor vid förbeställning. Öppet under sommaren varje dag, övrig tid mån-fre 10.00-16.30, lör 10-14. Även öppet på beställning för grupper.

Lappstaden, Arvidsjaur



Bertil Thelin © Norrbottens museum

Kyrkkåtor i Arvidsjaur



Bertil Thelin © Norrbottens museum

- Lappstaden i Arvidsjaur är en samisk välbevarad kyrkstad och ett av Norrbottens byggnadsminnen. På 1600-talet hade staten intresse av att kunna hävda sin rätt till lappmarkerna i norra Sverige. Detta skulle ske genom att bebygga dessa områden. Kristnandet av samerna var också en viktig fråga för staten. Det var Carl IX som under det tidiga 1600-talet, gav order om att kyrk- och marknadsplatser skulle anläggas i de norra delarna av Sveriges inland. Snart restes flera kapell i de inre delarna av Norrbotten och samlingsplatser uppstod för just kyrkhelger och marknader. En sådan plats låg i Arvidsjaur och den besöktes av samerna under dessa tillfällen.

LAPPSTADEN - EN SAMISK KYRKSTAD

Borgarna från Piteå kom långväga för att handla med samerna. En ny kyrka stod klar på 1820-talet och stadsplaner för en borgarstad, bondestad och en lappstad upprättades. Idag återstår enbart lappstadens stadsplan. I den välbevarade lappstaden finns mer än trettio timmerkåtor och cirka femtio härbren. Ett timrat stängsel hägnar in platsen. Kyrkkåtorerna är fortfarande privata och används två gånger om året under första söndagen i juni och sista söndagen i augusti. Lappstaden är idag byggnadsminne.

BESÖKSMÅL

Lappstaden ligger i utkanten av Arvidsjaur i närheten av kyrkan.

Sorsele

Ortsnamnet Sorsele kommer troligen från det lapska ordet *suorge*, som betyder gren. Sorsele - Grensele eller Grenholmen - är ett passande namn

på centralorten, som delvis ligger på en holme i Vindelälven.

I Sorsele bor ca 1300 personer, vi har en bra allmän service och ett varierat utbud av fritids- och kulturaktiviteter. Här finns hotell, pensionat, campingplats, vandrarhem och privat logi.

Besök hembygdsområdet med sommarcafé, utställning av gamla bruksföremål och tunnbrödsbakning i bagarstugan vissa dagar under sommaren.

Hälsa på hos träsnidaren och levnadskonstnären "Gille" på Skolgatan 10.

Skvaltkvarnen med benstamp vid Kvarnbäcken ligger bara 4 km norr om Sorsele vid Ammarnäsvägen.

Se också vårt fina bibliotek, den vackra glasmosaiken "Jesus välsignar barnen" i Sorsele kyrka samt vår vackra skogskyrkogård. Vid campingplatsen kan du göra en kanottur, ta ett dopp i Badsjön, i tempererat bad, spela minigolf, tennis eller boule.

På Vindelälvens Turistbyrå får Du all information Du behöver. Där finns också Inlandsbanemuséet som berättar historien om Inlandsbanan.

Turistbyrå finns i stationshuset vid genomfarten E 45.

Inlandsbanan och

Inlandsbanemuséet

Inlandsbanan är en 1289 km lång turistattraktion, ett levande kulturminne som varje sommar erbjuder Dig en resa från Kristinehamn i söder till Gällivare i norr.

Stationshuset vid järnvägen i Sorsele rymmer förutom turistbyrå också ett museum över Inlandsbanan. Här berättas historien om 1289 km järnväg, men också historien om människors drömmar - och besvikelser.

Många människor passerar revy i Inlandsbanans hundraåriga historia - från de första spirande idéerna i slutet av 1800-talet fram till idag. Vill du veta mer om Inlandsbanans

Ammarnäs sidespring 90 km väk

Fjällbyn Ammarnäs ligger mitt i ett av Europas största naturreservat Vindelfjällen, där Vindelälven har sina källflöden.

Ammarnäs är en pärla i den svenska fjällvärlden, 9 mil, eller en timmes bilresa, från Sorsele längs den fina Vindelälvsvägen. Här finns ca 170 fastboende. Turism, renkötsel och hantverk samt företag som producerar vilt delikatesser är de viktigaste näringarna.

Ammarnäs har fjällhotell, stugbyar, värdshus, vandrarhem och privat logi. Här finns också affär, bibliotek, kyrka, bensinstation, distriktssköterskemottagning, elljusspår och simbassäng.

På Näsberget mitt i byn finns en alpin skidanläggning med skidlift och 6 varierande nedfarter, upp till 1,5 km långa, med en största fallhöjd på 255 meter, backbelysning, barnskidbacke med lift och skiduthyrning. Dalstuga med kiosk och servering och en husvagnscamping med 72 platser, alla med eluttag.

I Ammarnäs kan du uppleva den äkta samekulturen, se sameslöjdare i arbete eller möta nybyggarepoken under ett besök i hembygdsgården i den berömda, unika Potatisbacken odlar byn sin goda mandelpotatis. Gör ett besök i Ammarnäs naturum med sin fina utställning om Vindelfjällens flora och fauna. Ammarnäs kyrkstad - eller "lappstan" som den kallas - och den vackra och originella kyrkan är också värda ett besök.

Her starter **Vildmarksvägen**, afkørsel mod vest

Vilhelmina kyrkstad, Norgefarargården i Klimpfjäll, Konstmuséet och gästateljén Ricklundgården, Trappstegsforsen samt mycket, mycket mer...

Vilhelmina kyrkstad



Strax nedanför Kyrkberget uppfördes Vilhelmina kyrkstad i början av 1840-talet. Syftet var att det skulle finnas någonstans att övernatta i samband med kyrkhelgerna. Ofta lät flera bönder från en och samma by bygga en gemensam stuga där då varje hushåll, eller hemman, fick dispositionsrätt till en eller ett par rum. Ofta fick de olika kamrarna och stugorna namn beroende på varifrån ägarna kom, exempelvis Råselestugan, Nol-om myr´n-kammaren, Hacksjökammaren o s v. Den stuga som uppfördes sist lär ha byggts på mitten av 1890-talet. Nordost om kyrkstan placerades kyrkstallarna.

Hösten 1921 drabbades kyrkstaden av en stor brand där alla stugor på södra sidan om Storgatan förvandlades till aska och ruiner. Kvar blev 27 stugor på den norra sidan, vilka så småningom kom att köpas in av Vilhelmina kommun. Från att enbart ha fungerat som privatbostäder och affärslokaler etablerade man nu även rumsuthyrning för tillfälliga övernattningar. I dagsläget har Vilhelmina kommun påbörjat ytterligare en restaurering och uppfräschning av kyrkstadsområdet.

Vildmarksvägen

<https://wildernessroad.eu/>

20.6.2019

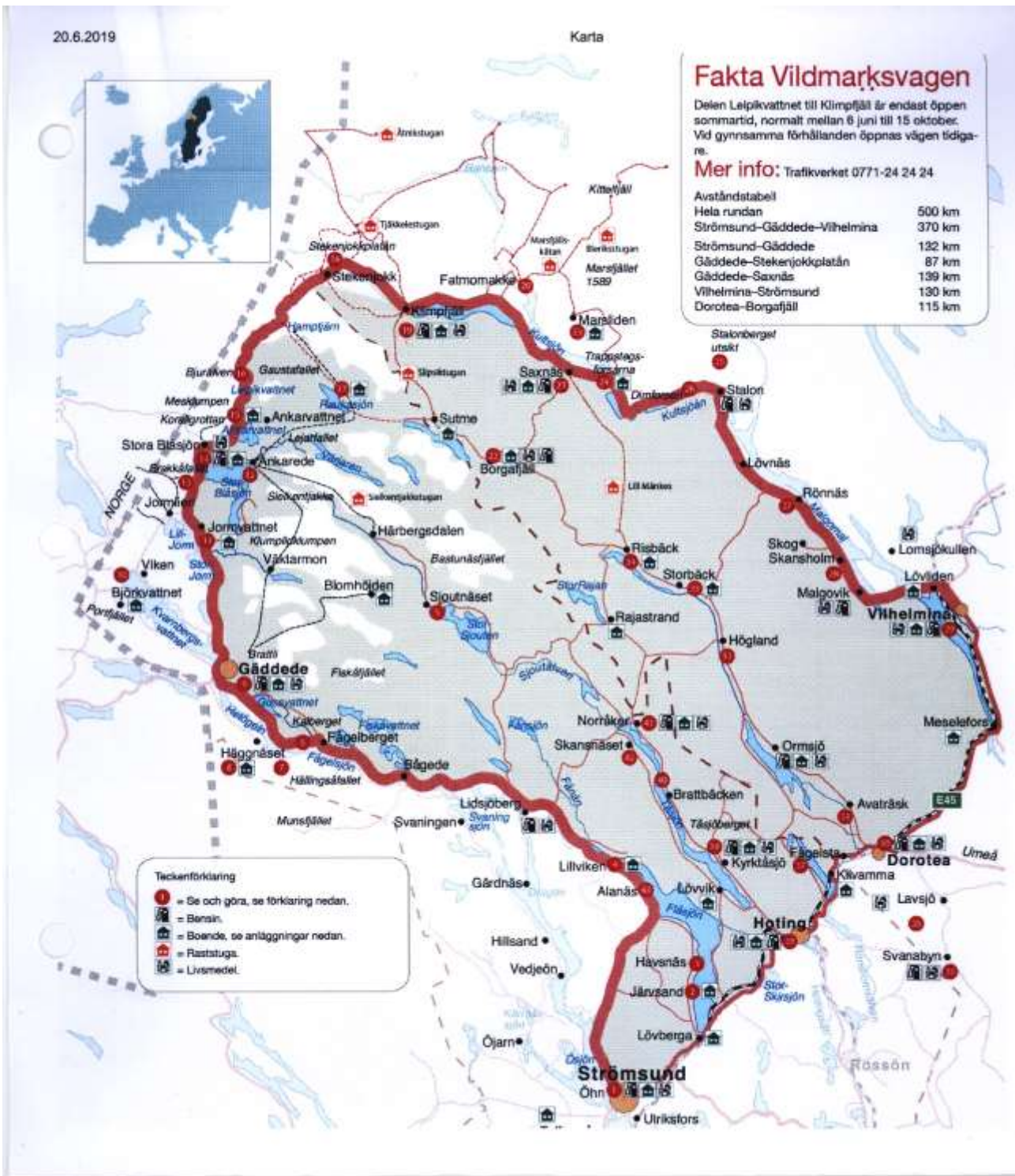
Karta

Fakta Vildmarksvagen

Den Lapkvattnet till Klimpfjäll är endast öppen sommartid, normalt mellan 6 juni till 15 oktober. Vid gynnsamma förhållanden öppnas vägen tidigare.

Mer info: Trafikverket 0771-24 24 24

Avståndstabell	
Hela rundan	500 km
Strömsund-Gäddede-Vilhelmina	370 km
Strömsund-Gäddede	132 km
Gäddede-Stekenjokkplatån	87 km
Gäddede-Saxnäs	139 km
Vilhelmina-Strömsund	130 km
Dorotea-Borgafjäll	115 km



29 Vilhelmina

26 Dimforsen



Dimforsen ligger i Kultsjöån mellan Malgomaj och Kultsjön ca 6km norr om Stalon. Skyltat från vägen, gillplats och parkering.

24 Trappstegsforsen




Foto: Magnus Ström

Finns efter Vildmarksvägen ca 5 km söder om Saxnäs, ett av Vilhelminas märkligaste vattenfall formad till en trappa där Kultsjöns vatten kastas utför i imponerade kaskader. I fantasin förvandlas lätt forsen till trappan in i Bergakungens sal. Populärt fotomotiv

23 MARSLIDEN

Pålssons stuga



Pålssons stuga Lars Pålsson hette den förste nybyggaren i Marsliden. År 1856 tog han sin familj från Fjällboberg för att slå sig ner här i Lappskattelandet. Bosättare som slog sig ner här och bröt nytt land fick i gengäld bruka marken skattefritt i ett antal år.

De första nybyggarna levde av att bruka jorden, där jakt och fiske var en integrerad del i det dagliga livet. Bernard Nordh har beskrivit det hårda livet och de umbäranden som människorna i dessa trakter fick utstå i flera böcker där "I Marsfjällets skugga" är den mest kända. "I Marsfjällets skugga" har tryckts i flera upplagor på flera språk och sålts i flera hundratusen exemplar.

På 1950-talet var Bernard Nordh en av de mest lästa Svenska författarna tillsammans med namn som Jan Fridegård, William Moberg och Ivar-Lo Johansson. Livet i dessa trakter under den tiden har också filmatiserats i TV-serien Nybyggerland av ?

Idag finns en kopia av den stuga i Marsliden där Lars Pålsson levde med sin familj, Pålssons stuga . Gör ett besök och upplev miljön och atmosfären.

21 SAXNÄS

Saxnäsgården, et stort hotel/vandre/hytte sted. Vi søger for at spise lunch (kl. 8-10) her. Gav 2x90 svenske.

Ricklundgården



Konstmuseum och gästateljéer. En högst sevärd medelhavsvilla från 40-talet. Hit kommer konstnärer från när och fjärran. I museet samsas spännande orientaliska ting med föremål från fjällbygden. Här finns också en unik konstsamling.

Saxnäs kirka



I slutet av 1920-talet gjordes en insamling för kyrkbygge i Saxnäs, men först ca trettio år senare, kunde kyrkan invigas på Allhelgonahelgen 1959. Nästan alla textilier i kyrkan är utförda i tenntrådsteknik och skickligt broderade av systrarna Syrene och Sanna Vilks. Det man först lägger märke till när man träder in i kyrkan är altarmålningen med ett motiv från liknelsen med den barmhärtige samariten utförd av Kalle Hedberg. Det andra konstverket är en trärelief av Erik Eriksson, född i Lövsberg, som han kallat Jesu sjöpredikan.

20 FATMOMAKKE



Fatmomakke kyrka togs i bruk 1884. Fatmomakke kyrkplats är en gammal kyrkplats och redan i början av 1780-talet fanns här ett par kåtor som samerna ställde i ordning som kyrka.

Allt eftersom befolkningen växte behövde man mer utrymme och 1830 stod en kyrka färdig där nu begravningsplatsen finns. Femtio år senare byggdes så nuvarande kyrka.

19 KLIMPFJÄLL

Norgefarargården



Norgefarargården i Klimpfjäll är ett av Vilhelminas skyddade byggnadsminnen, uppförd på 1800-talet och med en fantastisk utsikt över Kultsjön. Gården fungerade under lång tid som gästgiveri för de bönder som åkte med sina foror på handelfärder till Norge. I dag finns en servering på gården och du kan även köpa hemslöjd av högsta kvalitet. Gårdens djur brukar uppskattas av barnen.

☎ 0940-710 75, 712 71.

13 Brakkåfallet



Brakkåfallet är det mest romantiska vattenfallet längs med Vildmarksvägen och ligger mellan Jorm och Stora Blåsjön. En tydlig skylt vid vägen markerar vart stigen börjar mot vattenfallet

12 Ankarede

Hur länge Ankarede har använts som samisk begravnings- och gudstjänstplats är inte känt, men i ett sockenprotokoll från 1861 kan man läsa att en begravningsplats invigdes 1820 och att bönehus m.fl. byggnader uppfördes samtidigt. På kapellets lillklocka finns en inskription med texten "Grafstället Ankar Ede" samt året 1825.



Kyrkstaden

Ett stenkast från kyrkan ligger en kyrkstad med ett 30-tal träkåtor. Det finns även ett 10-tal kyrkstugor som användes av bönderna i trakten.

7 Hällingsfället



Efter turen rundt på Vildmarksvägen kommer vi tillbaka på E45 ved

Strömsund

Overnatning
Strömsunds Camping
Strömsund Näsviken
83324 Strömsund

Mitt i skogen, i en djup klyfta där en av Fångsjöbergets lodräta bergssidor stupar brant ned mot Fångsjöns strand ligger en hållmålningsskiva. Motiven är vända ut mot sjön, och kan bäst studeras från isen eller den led som leder fram till målningarna. Målningar föreställer minst 16st djurfigurer, mest älg.



Lokalt namn: Ulriksfors. Följ anvisningar från samhället.

Östersund



Odensalakärret

Ett extremrikkärr mitt i Östersund. Här finns ett stort antal orkidéarter och andra kalkgynnade växter. Kärret är idag ett naturreservat.

Spångad slinga finns runt det blötaste området. Ytterligare information finns på plats. Buss nr. 2, 6 och 9.



Torvalla urskog

Ett stenkast från Torvalla centrum ligger ett urskogsområde som bör besökas. Här, nästan mitt i stan, hittar du träd som är så stora och grova att du inte tror det är sant.

Inom reservatet ligger ett litet rikkärr med en hel del intressanta blommor. En informationstavla finns vid södra stiginfarten. Buss nr 4.



Ändsjön

Frösöns enda sjö och tillika ett naturreservat. Reservatet bildades för att främja friluftsliv och för att skydda fågellivet i sjön. Det är lätt att promenera runt sjön och att besöka fågeltornen.

Tänk på att inte störa fågellivet på våren/försommaren. Visa respekt! Skriftlig information finns vid södra och östra infarten. Buss nr 1, 3, 4 och 9.



Rannåstjärn

Rannåstjärn är pärlan i ÖSK- området. Spår och stigar från ÖSK- stugan leder dig till tjärnen. Under sommarhalvåret finns där ett rikt fågelliv. Fikaplots finns vid utloppet ur tjärnen.



Hackås Middelalderkirke, gravfelt m gravhøje

Hackås ligger mellan sjöarna Storsjön och Näkten, cirka 40 km söder om Östersund och vid Inlandsbanan. Utanför Hackås sker övergången mellan Sannsundet i norr och Södra Storsjöflaket i söder. Vid Storsjöns strand ligger *Hackås ångbåtsbrygga*, vid vilken intensiv ångbåtstrafik upprätthölls förr i tiden. Då förekom också färjetrafik mellan Hackås och Funäs, en sträcka på cirka 3 km. Från 1900-talets början och fram till mitten av 1960-talet bedrevs timmerflottning i större skala på Näkten och Storsjön, mellan de båda sjöarna löpte det en timmerränna som revs i början av 1970-talet.

Hackås hade ett strategiskt läge vid överfarten över Storsjön för de pilgrimer som färdades mellan Selånger (Sundsvall) och Nidaros under den katolska tiden (före 1527). Den nuvarande vandringsleden Jämt-Norgevägen har upprättats i pilgrimernas fotspår.

Hackås kyrka är en av Norrlands mest sevärda kyrkor som invändigt uppvisar en makalös prakt med en rikt utsmyckad predikstol och altartavla. I absiden finns färgstarka kalkmålningar från 1200-talet som skildrar den heliga

Margaretas legend. Vid kyrkan ligger riddaren Örjan Karlsson Skuncke begravd. Vid Hackås finns också en helig trefaldighetskälla.

Sveg

Overnatning
Svegs Camping
Kyrkogränd 1
84232 Sveg

Orsa

I Europas största Björnpark lever Skandinaviska brunbjörnar, varg, lo, järv och berguv sida vid sida i en naturlig vildmarksmiljö. Här finns även de stora kamtjatkabjörnarna och kodiakbjörnen. Parken innehar även några av världens mest utrotningshotade arter såsom sibirisk tiger, snöleopard, persisk leopard och isbjörn. Förutom alla djuren finns det lekmiljöer, restauranger, caféer, kiosker och grillkiosker, souvenirbutiker och mycket mer. Tänk på att ta god tid på dig vid hägnen, tjusningen med parken är dess naturliga stora hägn, vilket gör att du ibland får titta en stund innan du upptäcker alla djuren.

Ta gärna med kikare.

Mora

Zornsamlingarna

Anders Zorn levde mellan 1860 och 1920 är en av Sveriges genom tiderna internationellt mest kände konstnär. Berömmelsen fick han framförallt som porträttmålare, han hade en enastående förmåga att återge den avbildades karaktär och personlighet. Dessutom räknas han som en av de främsta genom tiderna inom estningskonsten. I Sverige är han mest känd för sina folklivsmålningar som ofta skildrar det arbetande folkets liv både till vardags och i helg.

I dag kan vi se hur Morasonen Anders och hans maka Emmas levde och verkade genom att uppleva Zornsamlingarna som består av Zornmuseet, Zorngården, Zorns gammelgård, Zorns textilkammare och Gopsmor.

Geundaberget reser sig mäktigt mot skyn. På vintern bjuds här på fin utförsåkning. Under den snöfria delen av året är det ett centrum för bland annat olika typer av extremcykling. Utsikten från toppen har belönats med tre stjärnor av Guide Michelin.

Dalahästtillverkning

I byarna Nusnäs och Färnäs tillverkas de världsberömda dalahästarna, de täljs och målas för hand. Nils Olsson hemslöjd, Grannas A. Olsson hemslöjd och Färnäs hemslöjd.

Vasamonumentet

Monumentsbyggnaden uppfördes 1860 till 300-årsminnet av Gustav Vasas död för att hysa tre målningar av Edward Bergh, J.F Höckert och Kung Karl XV. Målningarna skildrar olika epoker ur Gustav Vasas äventyr i Dalarna. Byggnadens arkitekt är F. W. Scholander.

Kaplangårdens Konst och Hantverk

Kaplangårdens Konst och hantverk är inrymt i Kaplagården, det vackra huset från 1600-talet, som ligger strax nedanför klockstapeln i Mora. Butiken drivs som ett kooperativ av hantverkare och konstnärer. Här finns egendesignade och tillverkade produkter skapade ur tradition och fantasi.

Siljansfors

Siljansfors Skogsmuseum är ett friluftsmuseum där olika skogsanläggningar som t.ex eldpallkoja, kolmila och tjärdal är uppbyggda i sin naturliga miljö. Här finns även två utställningshallar som inbjuder till spännande upptäckter om skogbrukets utveckling under de senaste 100 åren.

Museet är uppbyggt runt ruinerna av Siljanfors järnbruk som var i drift under åren 1738-1876. Den mäktiga masugnen möter besökaren redan vid infarten till museet. Längre in i museiområdet möter man lämningar efter bessemer verk, stångjärnsmedja, bruksbostäder samt damm- och kanalanläggningar.

Karlstad

Overnatning

First Camp Karlstad

Skutbergsvägen 315

65346 Karlstad

Göteborg

Overnatning

Aspen Camping

Seglarvägen25

44330 Lerum

Varberg

Stena

P for sejlende ved færgeren